WALD VON BROCÉLIANDE

FRÜHLING - SOMMER
Vom 1. April bis zum 15. September

ENTFERNUNGEN	PAIMPONT				
CONCORET	7 km	CONCORET			
STAATSWALD	10 km	6 km	STAATSWALD		
TRÉHORENTEUC	14 km	11 km	17 km	TRÉHORENTEUC	
TRÉMELIN-SEE	18 km	17 km	10 km	28 km	TRÉMELIN-SEE
BEIGNON	8 km	15 km	18 km	17 km	21 km

SAINT-LÉRY
MAURON
GAËL-ST-MEEN LE GRAND
Die drei Felsen von Trébran
Comper-Schloss
Zentrum der Arthur-Sagenwelt
CONCORET
Kleiner Rundweg
Das Geheimnis von Abgrall
Seifenfabrik
La Loriette
Viviane-See
Pont Dom Jean Teich
Staatswald
SAINT-MALON-SUR-MEL
Geologische Stätte La Marette
Jungbrunnen
Merlins Grab
Hindrés-Eiche
Das Schmiedemuseum
Das Tal der Wolfskammer
IFFENDIC
Trémelin-See
Aventur'O Lac Kulturzentrum "l'Aparté"
Weingut Boutavent
Weingut Careil
Monterfil
Eselreiten Balades d'Is'Ane
Guillotin-Eiche
Barenton-Brunnen
Barenton-Kutschen
La Ville Danet
Telhouët
Coganne
SAINT-PÉRAN
Kerneant-Eichen
L'Yvel
Trémel-Mühle
Die Neuen Ritter der Tafelrunde
NÉANT-SUR-YVEL
Start der Erzählspaziergänge
Mönchsgarten
TRÉHORENTEUC
Perthuis Neanti
Judicaëls Kreuz
Paimpont-Teich
Start der Erzählspaziergänge
Abtei von Paimpont
Brocéliande, das Tor zu den Geheimnissen
Brocéliande Bike Wassersportzentrum
PAIMPONT
LA PORTE DES SECRETS BROCÉLIANDE
Trudeau
Pas du Heaux Teich
Gralskirche
Reitzentrum Les Chevaux de Brocéliande
Excalibur-Festival
Tal ohne Wiederkehr
Goldener Baum
Feenspiegel-Teich
Beauvais
Le Terfre
Le Cannée
PLÉLAN-LE-GRAND
historische Stätte der Schmieden von Paimpont
La Touche Guérin
Grabstätte der Riesen
Abtei La Joie Notre Dame
Militärlager Saint-Cyr Coëtquidan (Sperrgebiet)
Lancelots Felsen
La Lande
BEIGNON
Schloss Trécesson
Besuche im Juli und August
Bischofsgarten
SAINT-MALO-DE-BEIGNON
CAMPÉNÉAC
The country house 56
PLOËRMEL VANNES/LORIENT
N
E
S
0 1 km

BRETAGNE

DESTINATION BROCÉLIANDE

ZEICHENERKLÄRUNG

- Tourismusbüro
- Parkplatz

NATUR- UND KULTURERBE

- Sehenswürdigkeit
- die legendären Orte
- Ein Geheimtipp
- Dorf des ländlichen Kulturerbes der Bretagne
- Bemerkenswerte Kirche oder Kapelle
- Bemerkenswertes Bauerbe
- Museum, Kunststätte
- Bemerkenswerte Naturstätte

FREIZEITAKTIVITÄTEN

- Park, Aktivitäts- und Freizeitzentrum
- Wassersport oder Aktivitäten auf dem Fluss

WANDERN

- Militärlager
- Staatswald
- Fernwanderweg (GR®)
- Regionaler Fernwanderweg (GR® de Pays)

RAPPORTEZ VOS DÉCHETS — VERMEIDEN

PRAKTISCHE TIPPS:

Das gesamte Waldgebiet befindet sich in Privatbesitz. Zu Ihrer eigenen Sicherheit bleiben Sie bitte auf den ausgewiesenen, markierten Wegen und folgen Sie der Beschilderung.

Um den Wald in Ihrem eigenen Tempo zu erkunden: In den Tourismusbüros ist ein Reiseführer erhältlich. Am besten lassen sich die Geschichten und Legenden in Begleitung eines Geschichtenerzählers entdecken!

KALENDER DER ERZÄHLSPAZIERGÄNGE:

Im Sommer sind Orte wie das Tal ohne Wiederkehr, Merlins Grab und der Jungbrunnen sehr stark frequentiert. Für einen ruhigeren Besuch empfiehlt es sich, diese Orte früh am Morgen oder am späten Nachmittag zu besichtigen.

destination-broceliande.com

1 Rundweg Goldene Baum und Tal ohne Wiederkehr (2-4 km) TRÉHORENTEUC Folgen:



2 Barenton Rundweg (3 km) PAIMPONT Ortschaft Folle Pensée Folgen:

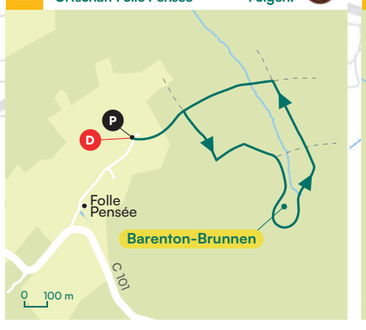

3 Poetischer Uferspaziergang (2-4 km) PAIMPONT, Ortszentrum



4 Der Rundweg des Zauberers (4 km) PAIMPONT, Parkplatz am Merlin-Grab Folgen:

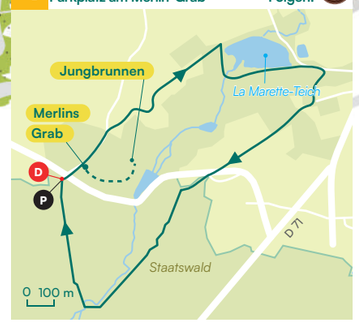

5 Hindrés-Schleife (4 km) PAIMPONT Ortschaft Rocher Cadieu Folgen:

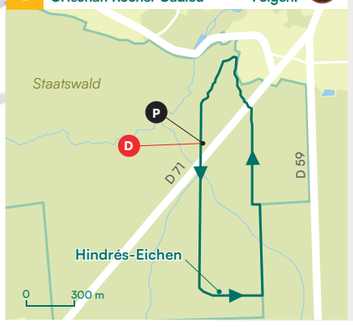

6 Lancelot-Rundweg (8 km) BEIGNON, Kirche Folgen:

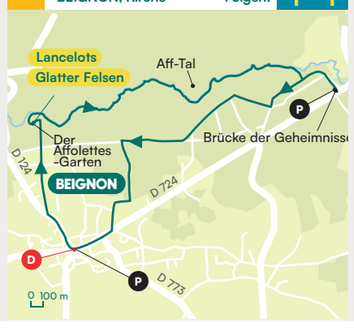

7 Runde um den Trémelin-See (5 km) IFFENDIC, Ortschaft Trémelin

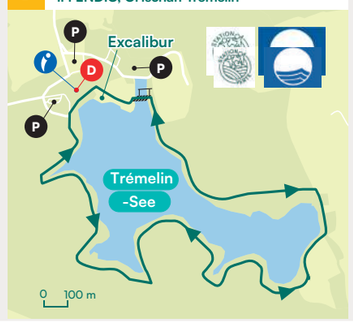

Ausgabe März 2026 / © Karten und Illustrationen: izatis.com — Art Direction und Grafikdesign: Destination Brocéliande

DESTINATION BROCÉLIANDE
SEHENSWÜRDIGKEITEN

DESTINATION BROCÉLIANDE

ZEICHENERKLÄRUNG

Tourismusbüro

NATUR- UND KULTURERBE

- Sehenswürdigkeit
- Ein Geheimtipp
- Bemerkenswerte Kirche oder Kapelle
- Bedeutendes architektonisches Erbe
- Museum, Kunststätte
- Megalithische Stätte oder archäologische Fundstätte
- Bedeutende Naturstätte

FREIZEITAKTIVITÄTEN

- Zoo, Wildpark
- Wasserpark
- Park, Aktiv- und Freizeitzentrum
- Golf
- Wassersport oder Aktivitäten auf dem Fluss
- Betriebsbesichtigung
- Bewachter Strand

WANDERN

- Fernradwege und grüne Routen
- Fernwanderweg (GR®)

AUSZEICHNUNGEN

- Kleinstadt mit Charakter®
- Brittany Rural Heritage Village
- Zwischenstopp-Dorf
- Grünes Resort

destination-broceliande.com

DETAILLIERTE WALDKARTE AUF DER RÜCKSEITE

Der Bahnhof der Tretfahrräder auf Schienen

Der Kanal von Nantes nach Brest

Der Wald von Brocéliande und seine legendären Stätten

Die Welt des Schrottpoeten

Die Heide- und Megalithlandschaften von Monteneuf

Museum des bretonischen Widerstands

Brocéliande-Gärten

Fotofestival Destination Yves Rocher

Coat Albret Merlins Weg

Die Abteikirche in Saint-Méen

Die Torfmoore von Sérent

SAINT-MÉEN-LE-GRAND · JOSSELIN · PLOËRMEL · TRÉHORENTEUC · PAIMPONT · PLELAN-LE-GRAND · IFFENDIC · MONTFORT-SUR-MEU · GUER · MALESTROIT · LA GACILLY · RENNES

Ille-et-Vilaine · Morbihan

0 5 km

N O E S

Werfen Sie keinen Müll auf öffentliche Straßen

FLYER

GR®und GR® de Pays sind eingetragene Markenzeichen der FFRandonnée. Sie benutzen Wanderwege, die als GR® oder GR® de Pays gekennzeichnet sind, auf eigene Gefahr. Die Wanderungen werden von der FFRandonnée Frankreich und ihren örtlichen Vereinsmitgliedern gepflegt und markiert. Die Verwendung dieser Karte, die Teil der Publikation ist, ist nur für den privaten Gebrauch gestattet. Jede kommerzielle Nutzung, Reproduktion oder Übertragung, auch teilweise, ist ohne vorherige schriftliche Genehmigung des Verlags untersagt. Alle weiteren Rechte vorbehalten